

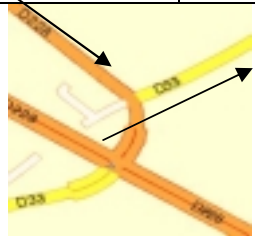


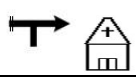











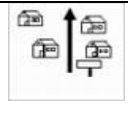




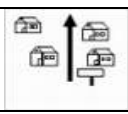






Etape N° 1

Case N°	Distance Total	Distance Partiel	DIRECTION	Information
1				Sortie du Parking de la Mairie – direction Coulommiers Et RSP (Rester Sur la route Principaleet négliger les secondaires) Sortir de Nanteuil les Meaux
2				Avant de retrouver le carrefour avec Stop : prendre à Gauche vers Boutigny et St Fiacre. RSP (Rester Sur la route Principaleet négliger les secondaires) jusque dans Saint Fiacre Facile !!!!! Mais attention au CP secret qui ne sont pas sur le Road Book (panneaux avec N° ou Lettres à droite et en bordure du parcours)
3				Au <u>milieu</u> de st Fiacre = Petite route à gauche Et ensuite RSP 
4				Eglise 
5				et prenez toujours en face 
6				Direction Villemareuil par D33
7				Direction Montceaux RSP et Longer l'autoroute
8				Petite route vers la Ferme 
9				A gauche sur PPRTM (Plus Petite Route Tu Meurs !!!!! hi hi !!!)
10				Entrée dans Montceau et Traverser <u>tout droit</u> le village 
11				Entrée dans Trilport Toujours Tout droit (ou ne jamais prendre à droite ou à gauche) 
12				Embranchement de Fublaines / Nanteuil 
13				à votre Droite : La Marne qui est toujours invisible De toute façon vous ne pouvez tourner à gauche
14				Entrée de Nanteuil et direction place de la Mairie 
15				Sur place de la Mairie